



**КОМИТЕТ ИМУЩЕСТВЕННЫХ ОТНОШЕНИЙ
АДМИНИСТРАЦИИ ПЕРМСКОГО МУНИЦИПАЛЬНОГО ОКРУГА**

РЕШЕНИЕ

о размещении объектов № 1026

Пермский край
Пермский округ

19.05.2023

Комитет имущественных отношений администрации Пермского муниципального округа разрешает Открытому акционерному обществу «Межрегиональная распределительная сетевая компания Урала» (ИНН 6671163413, ОГРН 1056604000970, почтовый адрес: 614016, город Пермь, ул. Инженерная, д. 17

размещение объекта: «Строительство ВЛ 0,4 кВ с установкой ПУ для электроснабжения с. Ляды (4500075884)» и «Реконструкция РУ 0,4 кВ ТП 06726 для электроснабжения с. Ляды (4500075884)» (Григорян А.Р.)

на землях государственная собственность на которые не разграничена

на срок бессрочно

Местоположение: Пермский край, Пермский муниципальный округ, с. Ляды, ул. Мира

Приложение: схема предполагаемых к использованию земель или земельных участков.

Особые условия использования:

1) Обязательное соблюдение технических условий, предоставленных МКУ «Управление благоустройство Пермского муниципального округа».

2) При установке опор электросетевого хозяйства учесть параметры ширины проезда улично-дорожной сети, во избежание сужения полосы отвода дороги. Установить опоры на расстоянии не более 2 метров от границ земельного участка.

3) При условии получения разрешения на производство земляных работ.

Заместитель председателя комитета
имущественных отношений администрации
Пермского муниципального округа



(подпись, печать)

М.В. Королева

Схема предполагаемых к использованию земель или части земельного участка

Объект: "Строительство ВЛ 0,4 кВ с установкой ПУ для электроснабжения с. Ляды (4500075884)" и "Реконструкция РУ 0,4 кВ ТП 06726 для электроснабжения с. Ляды (4500075884)" (Пригорян А.Р.)

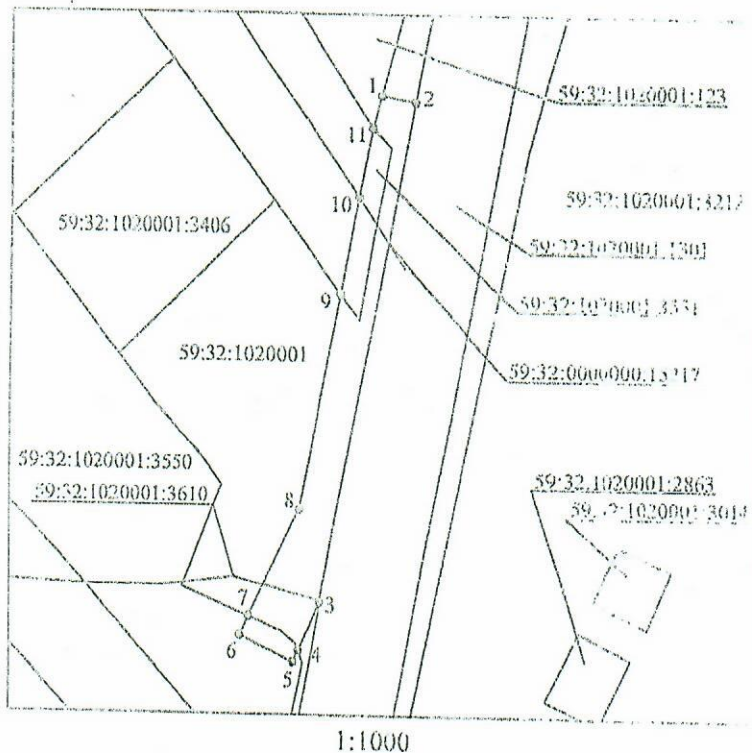
Местоположение: Пермский край, Пермский муниципальный округ, с. Ляды, ул. Мира

Площадь земель или части земельного участка, кв. м.: 426

Категория земель: Земли населенных пунктов

Вид разрешенного использования земельного участка:

Цель использования: Под объекты инженерного оборудования электроснабжения ("Строительство ВЛ 0,4 кВ с установкой ПУ для электроснабжения с. Ляды (4500075884)" и "Реконструкция РУ 0,4 кВ ТП 06726 для электроснабжения с. Ляды (4500075884)" (Пригорян А.Р.))



Описание границ смежных землепользователей:



- от точки 1 до точки 2 - земли в государственной или муниципальной собственности, права на которые не разграничены;
- от точки 2 до точки 3 по границе земельного участка с кадастровым номером 59:32:1020001:1301;
- от точки 3 до точки 4 - земли в государственной или муниципальной собственности, права на которые не разграничены;
- от точки 4 до точки 7 по территории земельного участка с кадастровым номером 59:32:1020001:3550;
- от точки 7 до точки 9 - земли в государственной или муниципальной собственности, права на которые не разграничены;
- от точки 9 до точки 11 по территории земельного участка с кадастровым номером 59:32:1020001:3551;
- от точки 11 до точки 1 по границе земельного участка с кадастровым номером 59:32:1020001:123

Обозначение точек границы	Координаты МСК-59, Зона 2 м.	
	X	Y
1	526421,00	2255219,97
2	526420,15	2255224,52
3	526352,67	2255211,97
4	526346,43	2255208,98
5	526344,93	2255208,26
6	526348,39	2255201,05
7	526350,83	2255202,21
8	526385,16	2255209,08
9	526394,55	2255214,60
10	526407,34	2255217,00
11	526416,55	2255218,81
1	526421,00	2255219,97

Условные обозначения:

- предполагаемые к использованию земли;
- существующая часть границы земельного участка, имеющиеся в ЕГРН сведения о которой достаточны для определения ее местоположения;
- граница кадастрового квартала;
- характерная точка границы испрашиваемого земельного участка;
- границы зон, с особыми условиями использования территории введенные в ЕГРН;
- существующая часть границы здания, сооружения, объекта незавершенного строительства, имеющиеся в ЕГРН сведения о которой достаточны для определения ее местоположения;

Зачерчено:



МУНИЦИПАЛЬНОЕ КАЗЕННОЕ УЧРЕЖДЕНИЕ
УПРАВЛЕНИЕ
БЛАГОУСТРОЙСТВА
ПЕРМСКОГО МУНИЦИПАЛЬНОГО
ОКРУГА

614506, Российская Федерация, Пермский край,
Пермский район, д. Кондратово, ул. Камская, д. 5 б

Тел/факс: 294 68 69

E-mail: ugkh@permsky.permkrai.ru

ОГРН 1065948002031

ИНН/КПП 5948029024/594801001

Заместителю председателя
комитета имущественных
отношений

Королевой М.В.

02.06.2023 № СЭД-2023-299-01-02-01исх-668

СЭД-2023-299-01-01-

29.05.2023

На № 13-502

от

О предоставлении информации

Уважаемая Марина Владимировна!

Рассмотрев Ваш запрос о выдаче решения на использование земельного участка, площадью 426 кв.м., расположенного по адресу: Пермский край, Пермский муниципальный округ, с. Ляды, ул. Мира в полосе отвода автомобильной дороги «Новые Ляды-Старые Ляды» (далее Автодорога), для размещения объектов «Строительство ВЛ 0,4 кВ с установкой ПУ для электроснабжения с. Ляды» и «Реконструкция РУ 0,4 кВ ТП 06726 для электроснабжения с. Ляды», сообщаю следующее.

МКУ Управление благоустройства Пермского муниципального округа считает возможным согласовывание размещения объектов при соблюдении следующих технических условий:

Общие требования.

1. Опоры сетей электроснабжения должны располагаться вне границ полосы отвода Автодороги, расстояние по горизонтали для высоковольтных линий электропередачи должно составлять не менее высоты опоры плюс 2 метра до внешней бровки кювета.
2. Высота провиса провода в самой нижней точке должна быть не менее 7 метров от проезжей части.
3. Согласовать прохождение коммуникаций с собственниками земельных участков, смежными землепользователями и владельцами сетей в зоне проектирования и производства работ.

Требования к проектированию.

1. Разработать технический план участка в масштабе 1:500 с нанесением на него планируемых сетей линий ВЛ, выполненный в соответствии с действующей нормативно-технической документацией и выданными ТУ, с указанием провисов

проводов ВЛ до проезжей части, кадастровых границ земельных участков, в том числе границы полосы отвода автомобильной дороги.

2. Предусмотреть мероприятия по обустройству в охранной зоне ВЛ объектов балансодержателя автомобильных дорог, без дополнительных согласований и разрешений на производство работ со стороны ОАО «МРСК Урала».

3. В проектной документации предусмотреть восстановительные работы измененных или поврежденных элементов Автодороги и полосы отвода после прокладки проектируемых коммуникаций.

Требования к производству работ.

1. Проводить работы по реконструкции ВЛ разрешено строго после получения согласования и разрешения на производство земляных работ (разрешения на строительство).

2. Перед началом и после окончания производства работ уведомить МКУ Управление благоустройства Пермского муниципального округа и вызвать представителей подрядной организации по содержанию Автодороги.

3. Для обеспечения безопасности дорожного движения при производстве работ не допускать выноса грязи на проезжую часть автодороги, в случае попадания грязи и строительного мусора обеспечить немедленную очистку покрытия автодороги.

4. Выполненные работы по строительству и реконструкции линии ВЛ сдать представителю МКУ Управление благоустройства Пермского муниципального округа, получить справку о выполнении технических условий.

5. В случае необходимости реконструкции Автодороги переустройство сетей ВЛ осуществляется балансодержателем линии электропередачи за счет собственных средств.

6. В процессе эксплуатации, реконструированных сетей ВЛ, все виды работ, попадающие в полосу отвода дороги, должны быть согласованы с МКУ Управление благоустройства Пермского муниципального округа.

7. Оградить место производства работ в соответствии с ОДМ 218.6.019-2016. Отраслевой дорожный методический документ. Рекомендации по организации движения и ограждению мест производства дорожных работ.

Данные технические условия действительны в течение одного года с момента получения.

В случае невыполнения хотя бы одного из вышеуказанных пунктов, технические условия будут отозваны.

Начальник

Шилова Татьяна Арсентьевна

2 96 25 21



Н.А. Тетенова